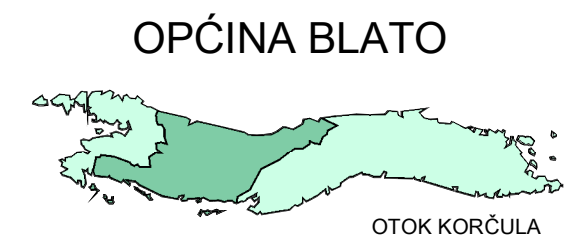


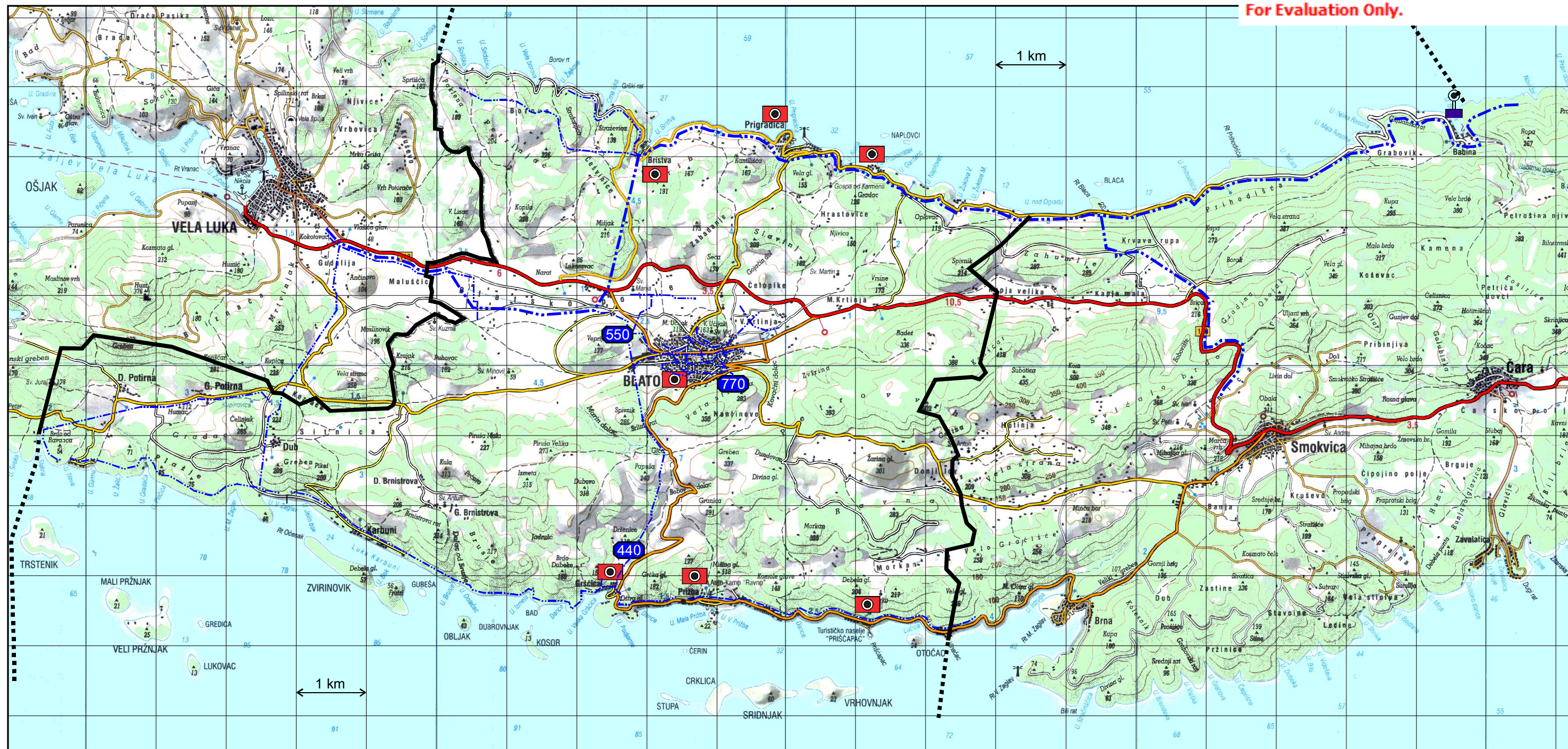
- Granica općine
  - Državna cesta
  - Županijska cesta
  - Lokalna cesta
  - Asfaltna cesta
  - Ostale ceste
  - Putovi i staze
- POTIRNA 21 Naselje  
Broj stanovnika



## OPĆINA BLATO

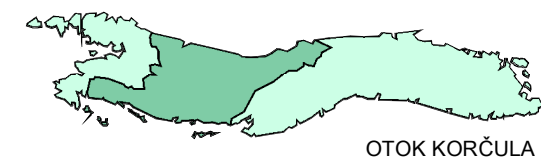
### NASELJA I PROMETNICE





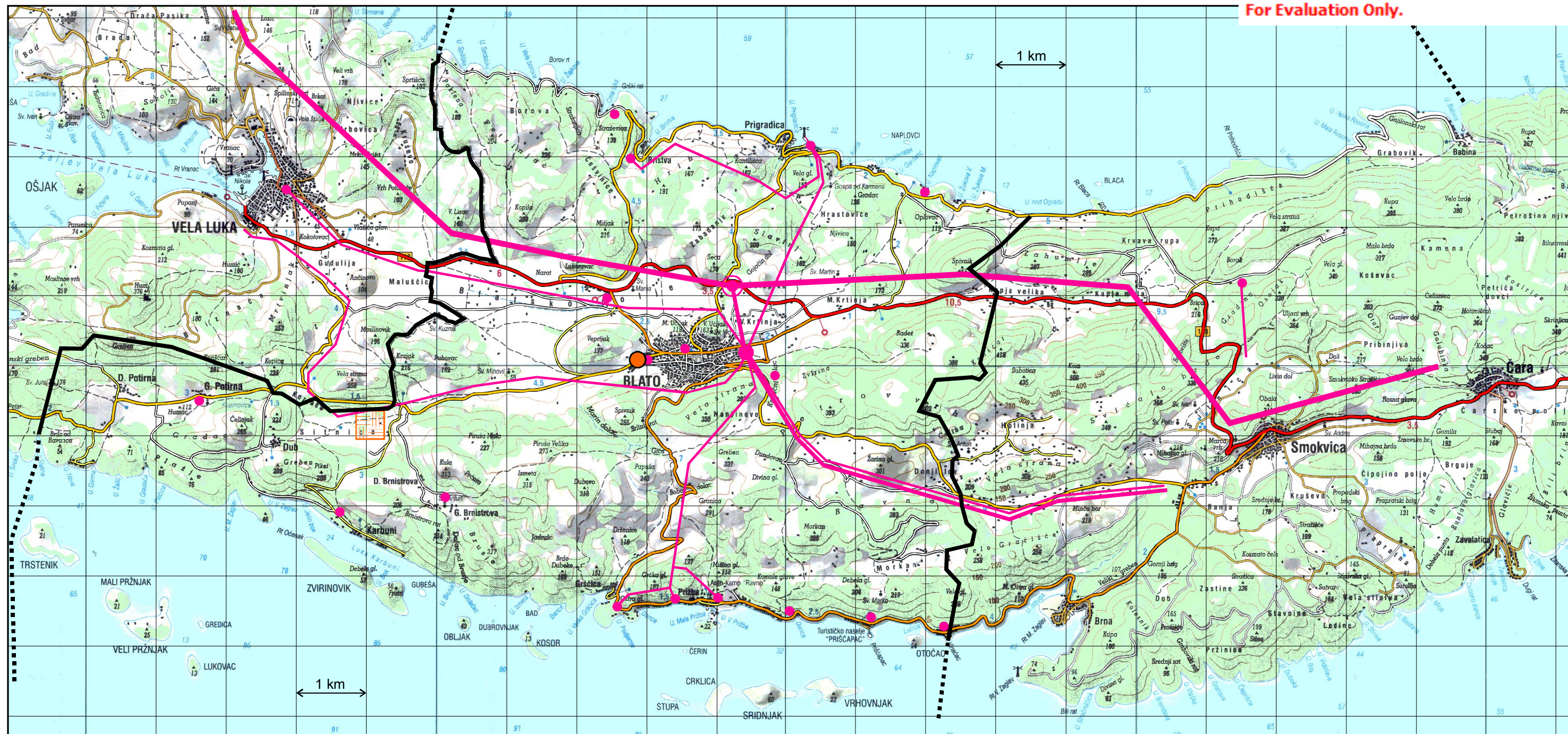
- Granica općine
- Državna cesta
- Županijska cesta
- Lokalna cesta
- Asfaltna cesta
- Ostale ceste
- Putovi i staze
- magistralni ( " NPKL " )
- Cjevovod vode (  $\varnothing > 80$  )
- lokalni ( " Vodovod " )
- 100 Spremnik vode NPKL ( 100 m<sup>3</sup> )
- Hidrant ili hidrantska mreža

## OPĆINA BLATO



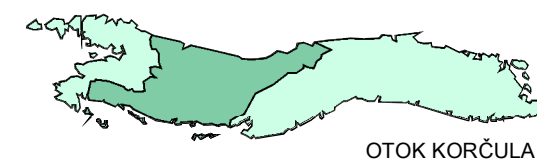
## VODOOPSKRBA





- |  |                  |  |                              |  |   |
|--|------------------|--|------------------------------|--|---|
|  | Granica općine   |  | Dalekovod 110 kV             |  | Divlje odlagalište otpada                                     |
|  | Državna cesta    |  | Dalekovod 35 kV              |  | Zapaljive krutine, tekućine i plinovi u brodogradilištu RADEŽ |
|  | Županijska cesta |  | Dalekovod 10( 20) kV         |  |   |
|  | Lokalna cesta    |  | Trafostanica 110 / 35 kV     |  |   |
|  | Asfaltna cesta   |  | Trafostanica 35 / 10( 20) kV |  |   |
|  | Ostale ceste     |  | Trafostanica 10( 20) kV      |  |   |
|  | Putovi i staze   |  |                              |  |   |

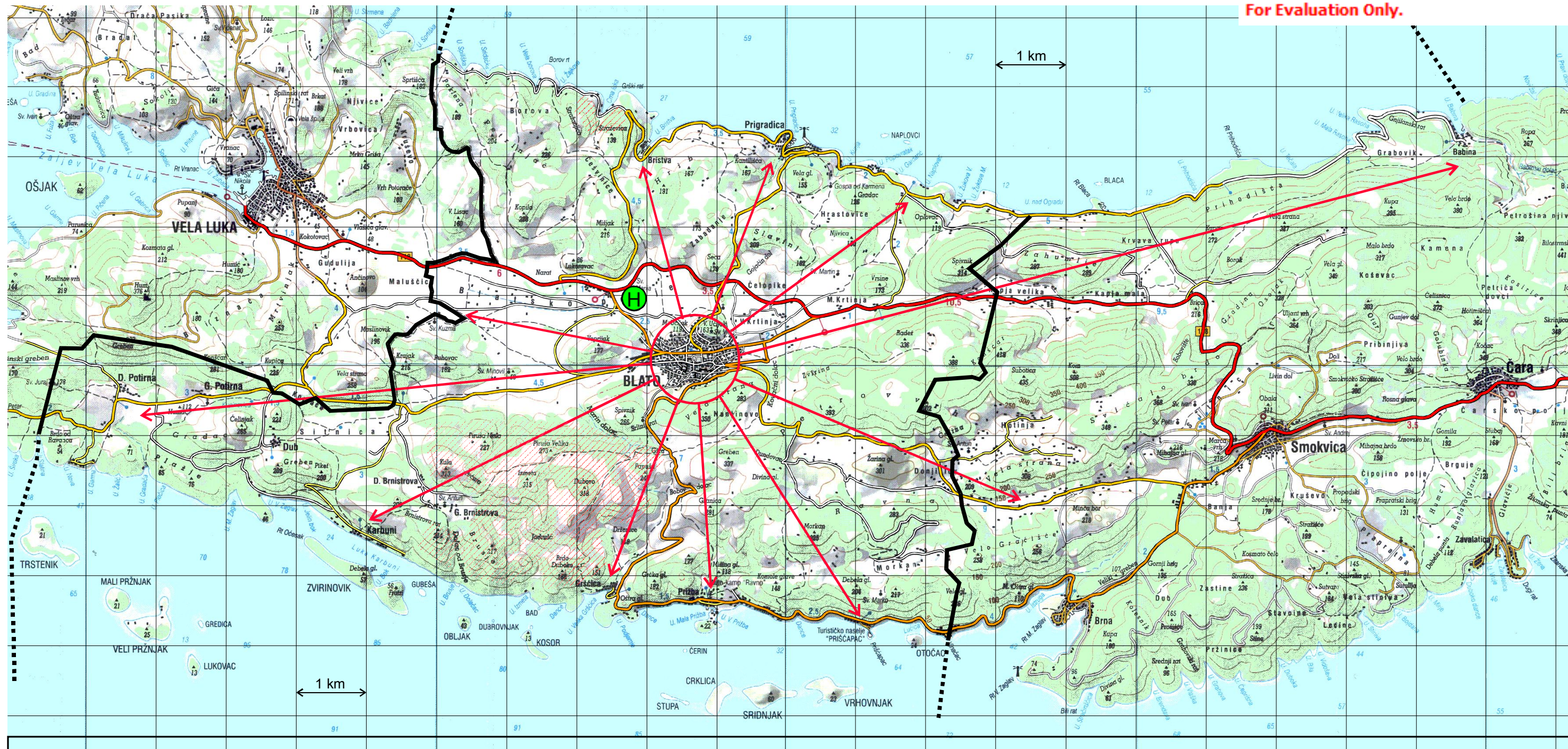
## OPĆINA BLATO



OTOK KORČULA

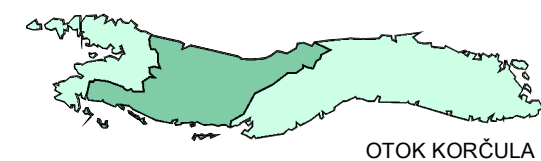
## ELEKTROENERGETIKA I ODLAGALIŠTE OTPADA





- Granica općine
- Državna cesta
- Županijska cesta
- Lokalna cesta
- Asfaltna cesta
- Ostale ceste
- Putovi i staze
- Centar zone
- Pravac djelovanja
- Heliodrom

## OPĆINA BLATO



CENTAR ZONE PRAVCI DJELOVANJA